





TUMAČ PLANSKOG ZNAKOVLJA

[OB-1-1] Obuhvat prostornog plana









[OB-1-1-3001] Obuhvat prostornog plana

[IS-3-1] Nafta i plin

 [IS-3-1-1301] Plinovod državnog značaja uključivo terminal, prihvatno-otpremna i/ili mjerno-regulacijska (redukcijska) stanica tehnološki povezana s tim cjevovodom	 [IS-3-1-3303] Plinovod s pripadajućim građevinama i uređajima
 [IS-3-1-1302] Plinovod državnog značaja uključivo terminal, prihvatno-otpremna i/ili mjerno-regulacijska (redukcijska) stanica tehnološki povezana s tim cjevovodom - planirano	 [IS-3-1-3304] Plinovod s pripadajućim građevinama i uređajima - planirano

[IS-3-2] Elektroenergetika

 400 [IS-3-2-1002] (400) Dalekovod 400 kV s pripadajućim građevinama i uređajima - planirano	 35 kV [IS-3-2-2006] (35 kV) Kabel 35 kV s pripadajućim građevinama i uređajima - planirano	 [IS-3-2-3007] Vod sredjenaponske mreže s pripadajućim građevinama i uređajima (10(20) kV)
 35 kV [IS-3-2-2004] (35 kV) Dalekovod 35 kV s pripadajućim građevinama i uređajima - planirano	 TS [IS-3-2-2012] (TS) Transformatorsko i/ili rasklopno postrojenje područnog (regionalnog) značaja - planirano	 TS [IS-3-2-3013] (TS) Transformatorsko i/ili rasklopno postrojenje

REPUBLIKA HRVATSKA
VIROVITIČKO-PODRAVSKA ŽUPANIJA, OPĆINA GRADINA

Naziv prostornog plana:

Prostorni plan uređenja Općine Gradina

Naziv kartografskog prikaza prostornog plana:

2.3. Energetski sustav

Mjerilo prikaza:

1:25000

Vrsta postupka:

Postupak izrade i donošenja izmjene i dopune prostornog plana

Faza izrade plana:

Prijedlog prostornog plana za javnu raspravu

Oznaka revizije plana:

Odluka o izradi prostornog plana:

Odluka o izradi izmjene i dopune Prostornog plana uređenja Općine Gradina (Službeni vjesnik Općine Gradina broj 2/2025)

Javna rasprava:

Javna rasprava provodi se od 05.06.2026. do zaključno s danom 15.06.2026.

Javni uvid:

od 05.06.2026. godine do 15.06.2026. godine, na lokaciji: Općina Gradina, trg hrvatskih branitelja 12, 33 411 Gradina, 07,00-15,00

Javno izlaganje:

dana 09.06.2026. godine, na lokaciji: Općina Gradina, trg hrvatskih branitelja 12, 33 411 Gradina, 10:00 h

Nositelj izrade prostornog plana:

Virovitičko-podravska županija, Općina Gradina
Jedinstveni upravni odjel

Odgovorna osoba nositelja izrade:

PROČELNICA
Ivana Brajković

Tijelo koje donosi prostorni plan:

Virovitičko-podravska županija, Općina Gradina
Općinsko vijeće

Predsjednik tijela koje donosi prostorni plan:

PREDSJEDNIK OPĆINSKOG VIJEĆA
Ivan Gojević

Stručni izrađivač prostornog plana:

VTC-PROJEKT d.o.o.
Virovitica, Ulica Antuna Mihanovića 9
OIB: 65725533122

Odgovorna osoba stručnog izrađivača:

DIREKTOR
Željko Lovreković dipl.ing.građ.

Odgovorni voditelj izrade:

Damir Kovačević dipl.ing.arh.

Stručni tim:

Naziv prostornog plana:

Prostorni plan uređenja Općine Gradina

Naziv kartografskog prikaza prostornog plana:

2.3. Energetski sustav

Mjerilo prikaza:

1:25000

Vrsta postupka:

Postupak izrade i donošenja izmjene i dopune prostornog plana

Faza izrade plana:

Prijedlog prostornog plana za javnu raspravu

Oznaka revizije plana:

Prostor za digitalni potpis

Odgovorna osoba nositelja izrade:

PROČELNICA
Ivana Brajković

Odgovorna osoba stručnog izrađivača:

DIREKTOR
Željko Lovreković dipl.ing.građ.

Odgovorni voditelj izrade:

Damir Kovačević dipl.ing.arh.